

LISTA DE PLANOS

PLANO 1: CLASIFICACION, CALIFICACION Y ORDENACION: HOJAS 1-1 A 3-5

PLANO 1: ORDENACION DEL CAMPUS UNIVERSITARIO

PLANO 2: REGIMEN Y GESTION DEL SUELO: HOJAS 1, 2, 3, 4

PLANO 2: P.E.R.I. DEL RIO DE LA PILA: AREAS DE REPARTO Y UNIDADES DE EJECUCION

PLANO 2: P.E.R.I. DE LA ALBERICIA: AREAS DE REPARTO Y UNIDAD DE EJECUCION

PLANO GUIA DE AREAS DE REPARTO

PLANO GUIA DE SISTEMAS GENERALES

PLANO GUIA DE EQUIPAMIENTOS

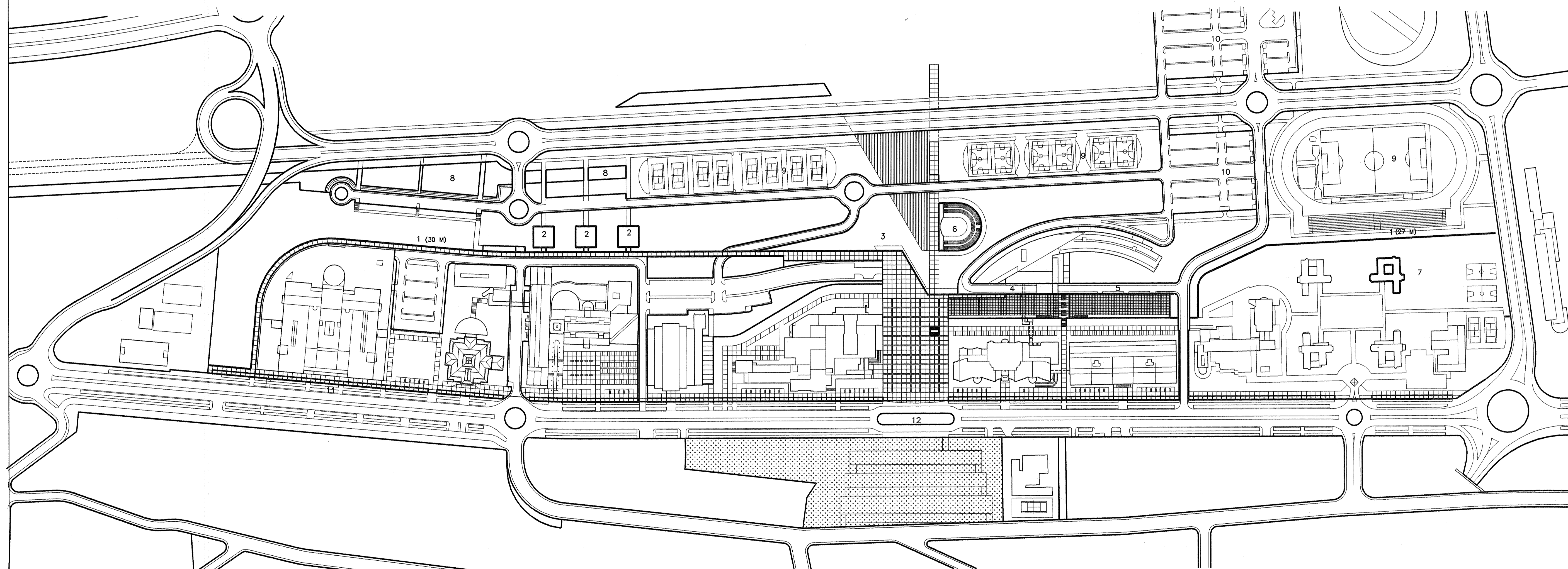
INFRAESTRUCTURAS: PROPUESTA DE SISTEMA DE ABASTECIMIENTO DE AGUA

INFRAESTRUCTURAS: PROPUESTA DE SISTEMA DE SANEAMIENTO Y DEPURACION

INFRAESTRUCTURAS: PROPUESTA DE SISTEMA DE GAS

INFRAESTRUCTURAS: PROPUESTA DE SISTEMA DE ELECTRICIDAD

INFRAESTRUCTURAS: PROPUESTA DE SISTEMA DE TELEFONIA



- 1 MURO DE BORDE: ARISTA A +30 M; Y A +27 M
- 2 NUEVA EDIFICACION: 5 PLANTAS SOBRE RASANTE INFERIOR; 2 SOBRE SUPERIOR
- 3 POSIBILIDAD DE EDIFICACION BAJO COTA 30: 3 PLANTAS
- 4 POSIBILIDAD DE EDIFICACION BAJO COTA DE PLATAFORMA EXISTENTE: 3 PLANTAS
- 5 POSIBILIDAD DE EDIFICACION PARA GARAJE BAJO RASANTE
- 6 EDIFICACION NO CUBIERTA AL AIRE LIBRE

- 7 POSIBLE NUEVA EDIFICACION: SOLIDO CAPAZ IGUAL A PABELLONES EXISTENTES
- 8 ESTANQUES
- 9 PISTAS DEPORTIVAS
- 10 ESTACIONAMIENTO
- 11 PERGOLA
- 12 ACCESO Y REMODELACION AVENIDA DE LOS CASTROS



REVISION

PLANO 1: ORDENACION DEL CAMPUS UNIVERSITARIO
 PLAN GENERAL DE ORDENACION URBANA DEL MUNICIPIO DE SANTANDER

ESCALA 1/2000

REFUNDIDO - 1997

1

2

3

4

5

6

A

1

B

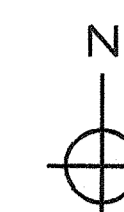
A

2

B

A

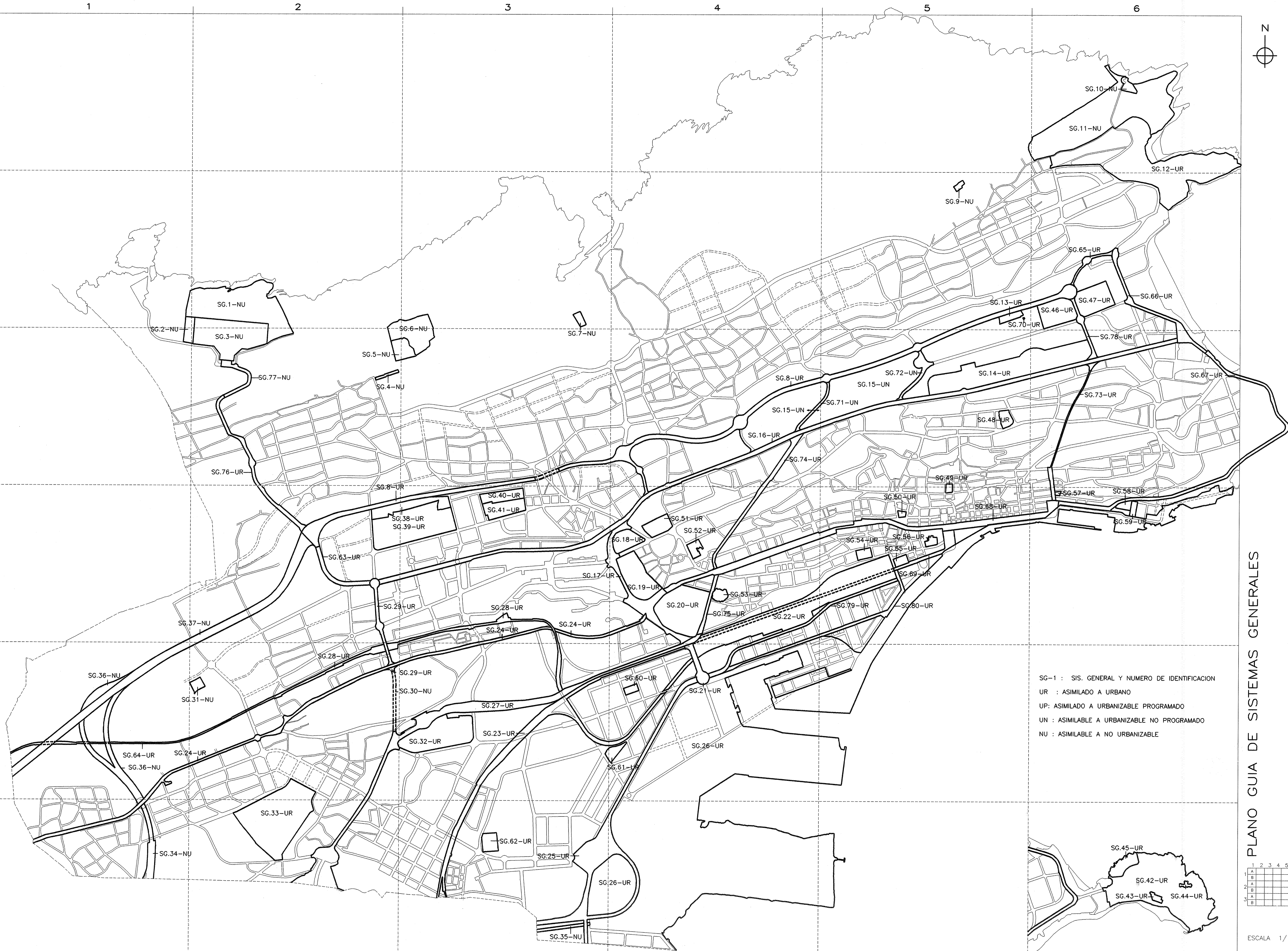
3



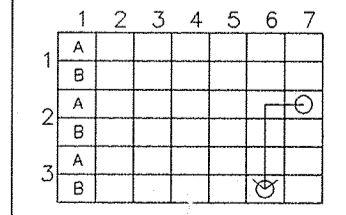
REVISION

PLAN GENERAL DE ORDENACION URBANA DEL MUNICIPIO DE SANTANDER

PLANO GUIA DE SISTEMAS GENERALES

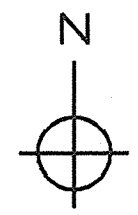
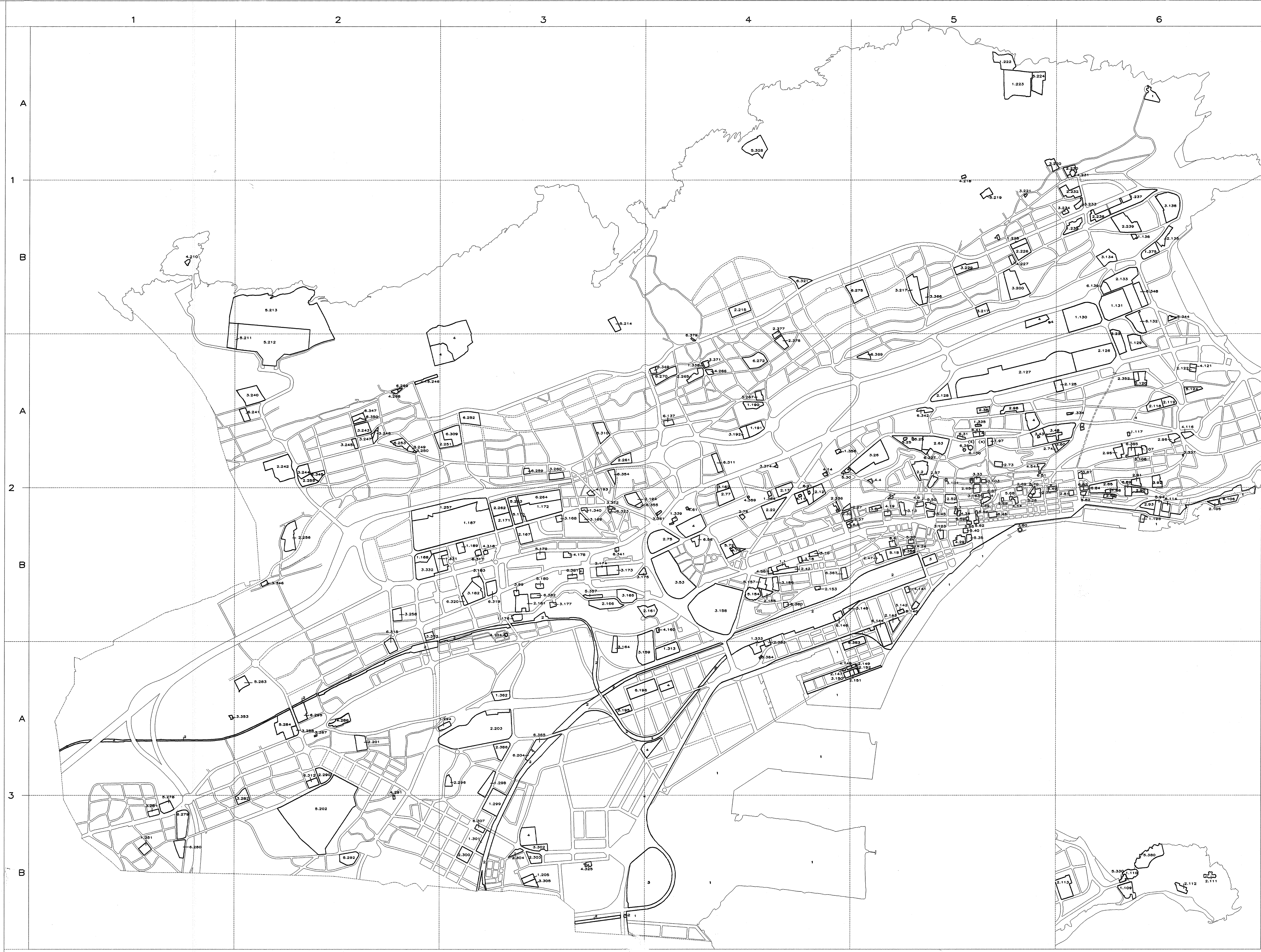


SG-1 : SIS. GENERAL Y NUMERO DE IDENTIFICACION
 UR : ASIMILADO A URBANO
 UP: ASIMILADO A URBANIZABLE PROGRAMADO
 UN : ASIMILABLE A URBANIZABLE NO PROGRAMADO
 NU : ASIMILABLE A NO URBANIZABLE



ESCALA 1/12000

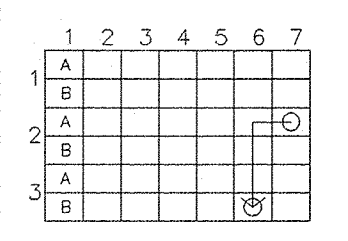
REFUNDIDO 1997



REVISIÓN

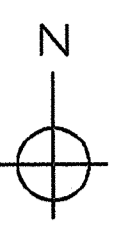
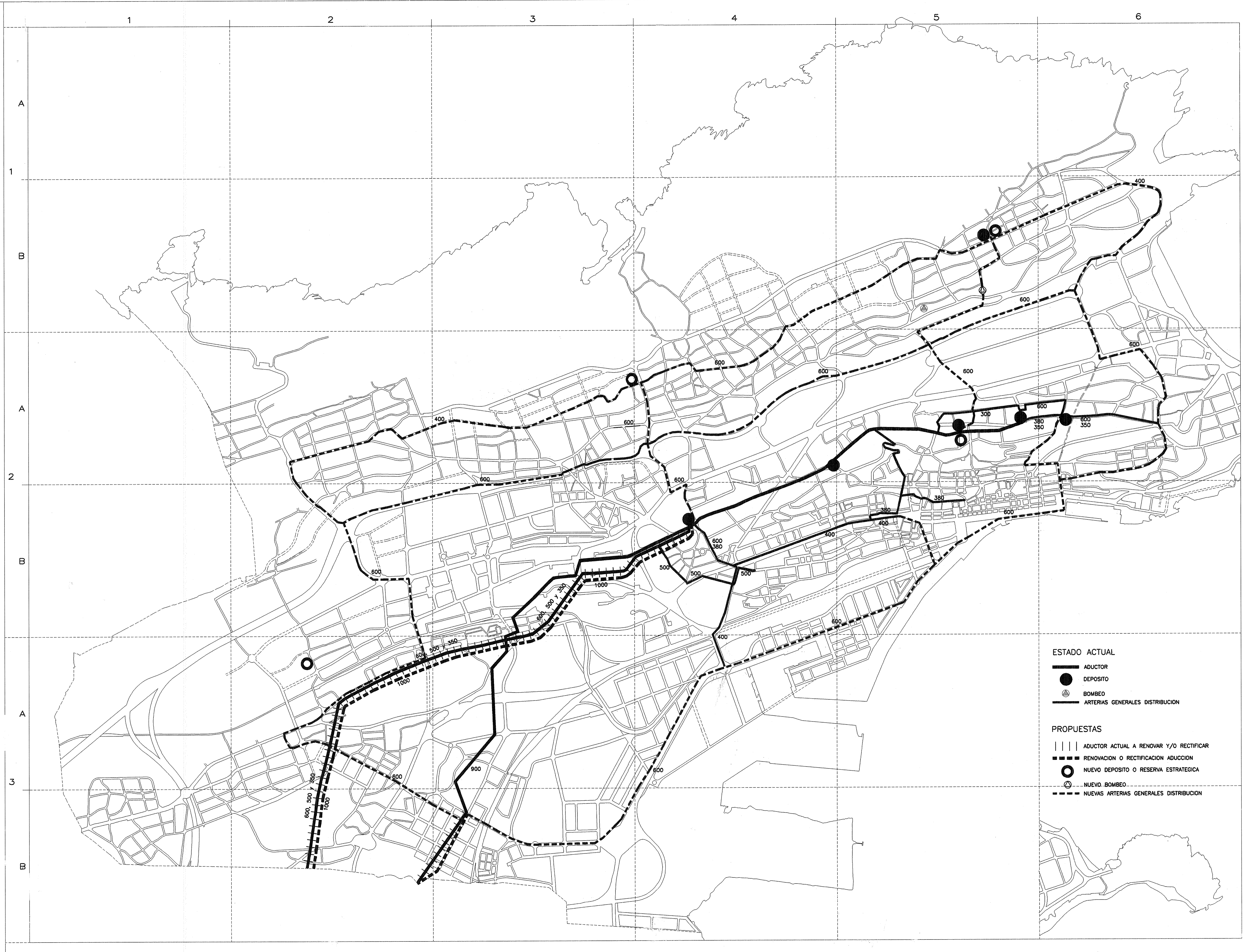
PLAN GENERAL DE ORDENACION URBANA DEL MUNICIPIO DE SANTANDER

PLANO GUIA DE EQUIPAMIENTOS



ESCALA 1/12000

REFUNDIDO 1997

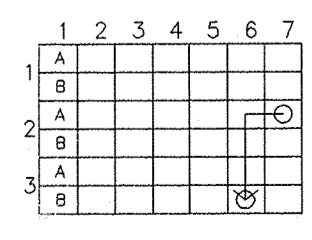


REVISIÓN

PLAN GENERAL DE ORDENACION URBANA DEL MUNICIPIO DE SANTANDER

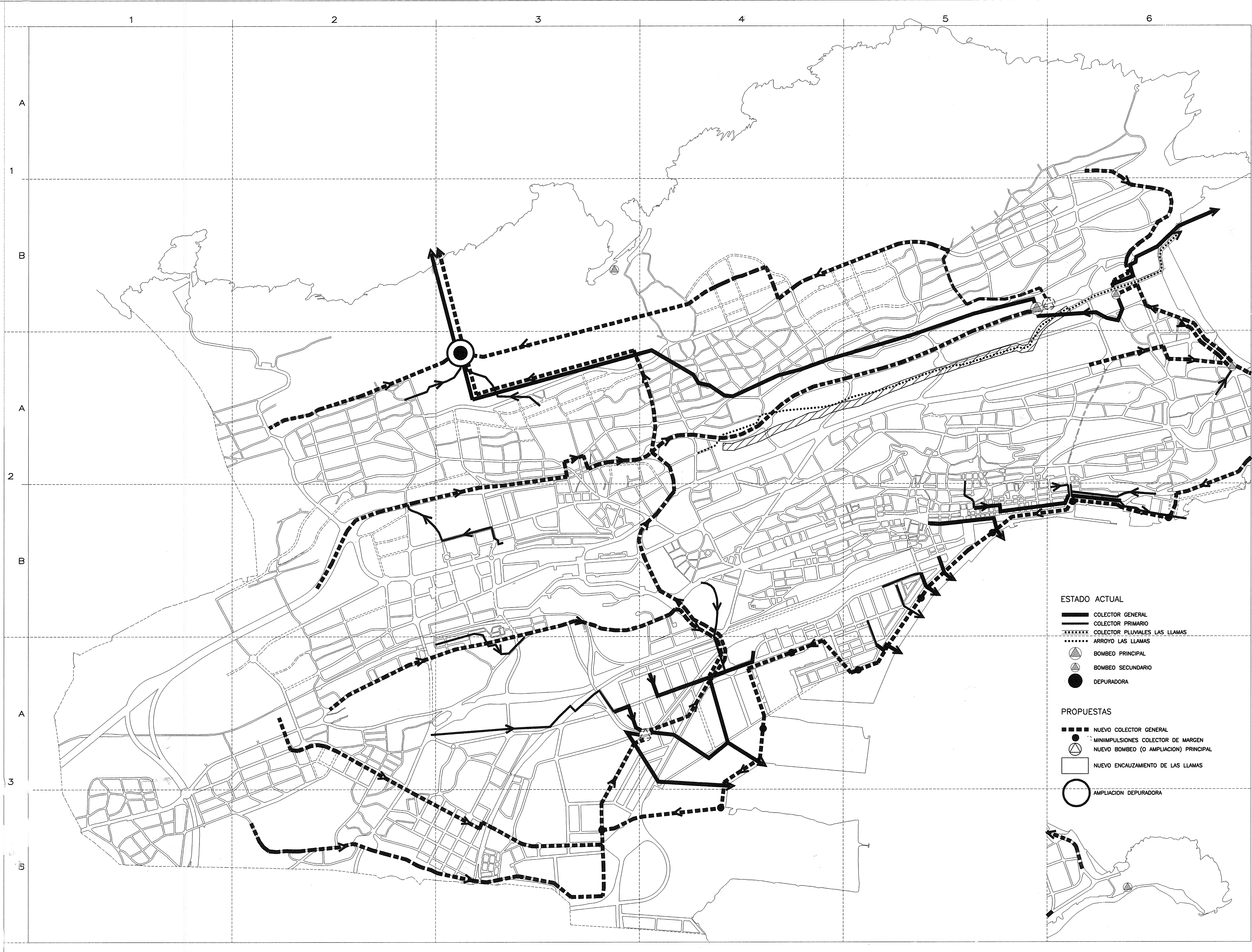
PROPUESTA DE SISTEMA DE ABASTECIMIENTO DE AGUA

- ESTADO ACTUAL**
- ADUCTOR
 - DEPOSITO
 - ▲ BOMBEO
 - ARTERIAS GENERALES DISTRIBUCION
- PROPUESTAS**
- ADUCTOR ACTUAL A RENOVAR Y/O RECTIFICAR
 - - - RENOVACION O RECTIFICACION ADUCCION
 - NUEVO DEPOSITO O RESERVA ESTRATEGICA
 - ▲ NUEVO BOMBEO
 - - - NUEVAS ARTERIAS GENERALES DISTRIBUCION



ESCALA 1/12000

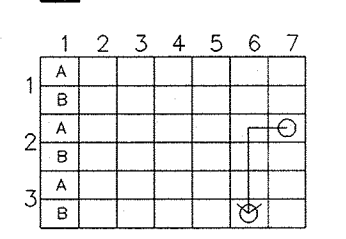
REFUNDIDO - 1997



PROPUESTA DE SISTEMA DE SANEAMIENTO Y DEPURACION
 PLAN GENERAL DE ORDENACION URBANA DEL MUNICIPIO DE SANTANDER

REVISION

- ESTADO ACTUAL**
- COLECTOR GENERAL
 - - - COLECTOR PRIMARIO
 - COLECTOR PLUVIALES LAS LLAMAS
 - ARROYO LAS LLAMAS
 - BOMBEO PRINCIPAL
 - BOMBEO SECUNDARIO
 - DEPURADORA
- PROPUESTAS**
- NUEVO COLECTOR GENERAL
 - MINIMPULSIONES COLECTOR DE MARGEN
 - NUEVO BOMBEO (O AMPLIACION) PRINCIPAL
 - NUEVO ENCAUZAMIENTO DE LAS LLAMAS
 - AMPLIACION DEPURADORA



ESCALA 1/12000

REFUNDIDO - 1997

1 2 3 4 5 6

A

1

B

A

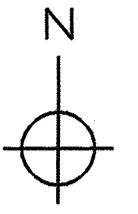
2

B

A

3





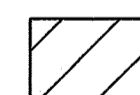

B

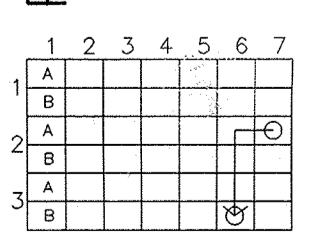


REVISION

PLAN GENERAL DE ORDENACION URBANA DEL MUNICIPIO DE SANTANDER

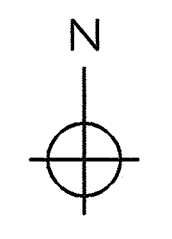
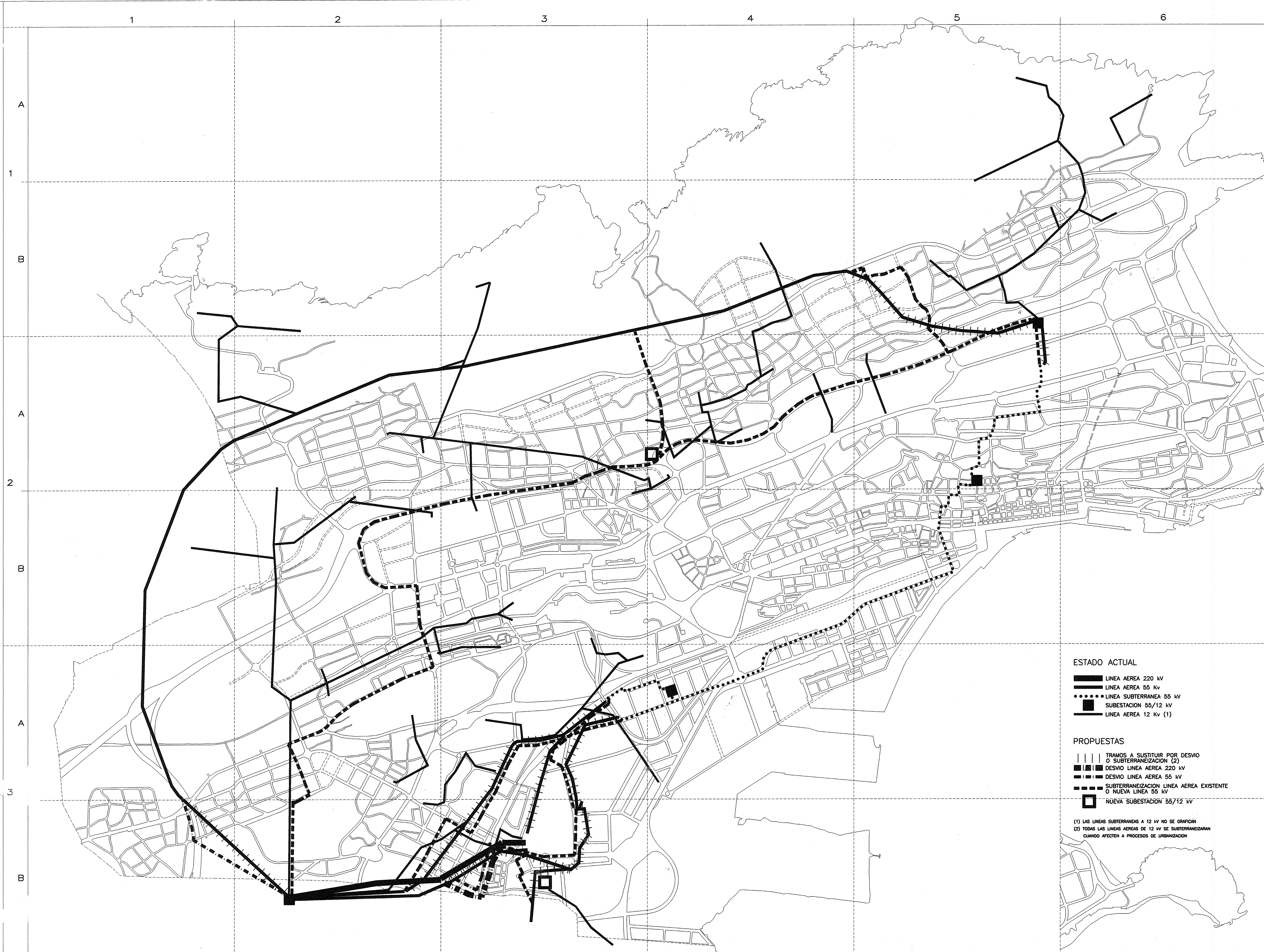
PROPUESTA DE SISTEMA DE GAS

- ESTADO ACTUAL**
-  GASODUCTO ENAGAS
 -  RED ALTA PRESION A
 -  RED MEDIA PRESION B
 -  CAMARA DE REGULACION
 -  ZONA SERVIDA EN BAJA PRESION
- PROPUESTAS**
-  NUEVA RED MEDIA PRESION



ESCALA 1/12000

REFUNDIDO - 1997



REVISION

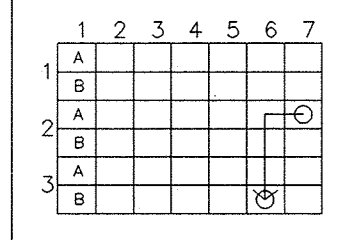
PLAN GENERAL DE ORDENACION URBANA DEL MUNICIPIO DE SANTANDER

PROPUESTA DE SISTEMA DE ELECTRICIDAD

- ESTADO ACTUAL**
- LINEA AEREA 220 kv
 - LINEA AEREA 55 kv
 - LINEA SUBTERRANEA 55 kv
 - SUBESTACION 55/12 kv
 - LINEA AEREA 12 kv (1)

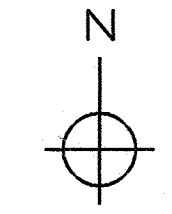
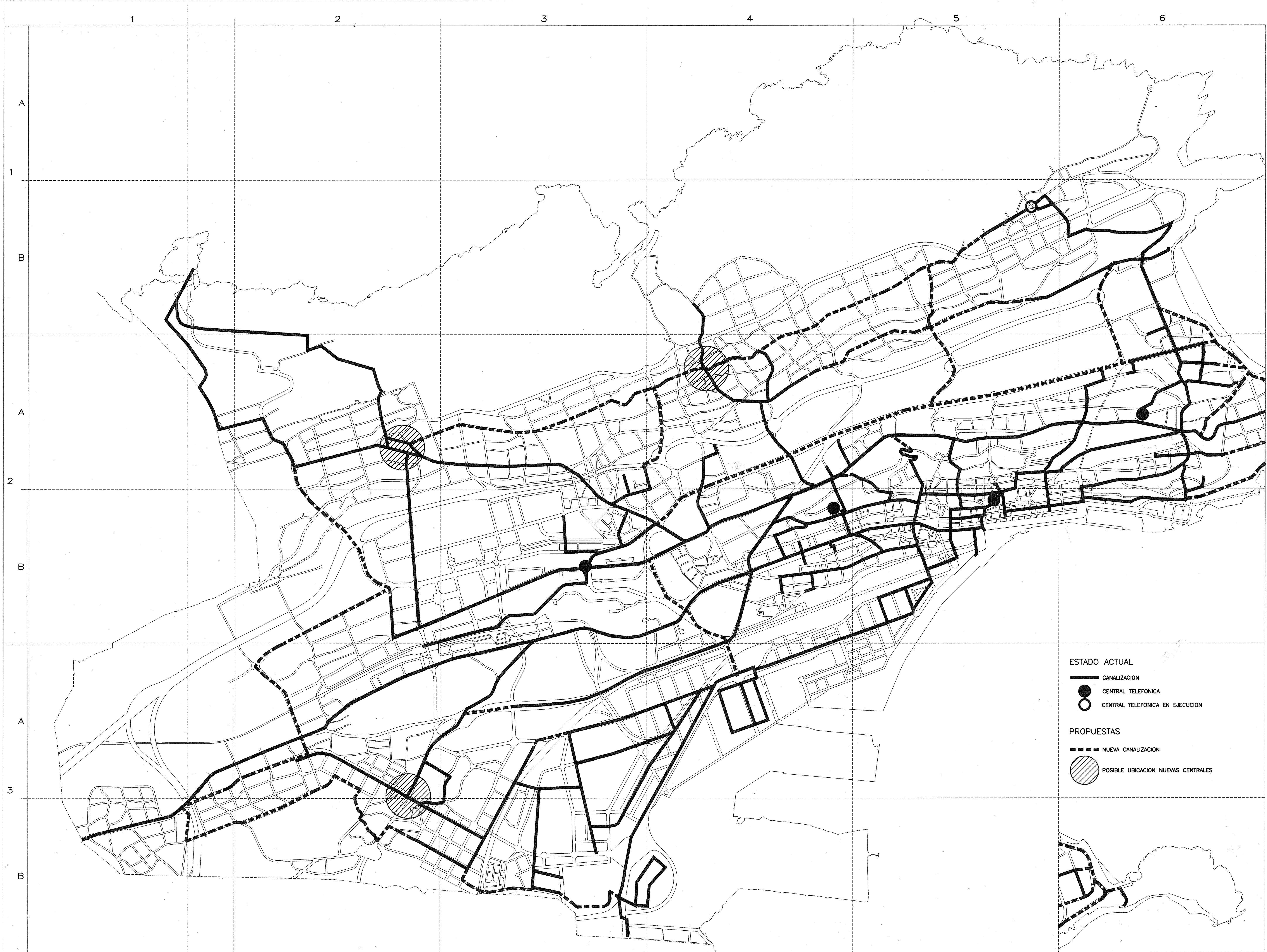
- PROPUESTAS**
- TRAMOS A SUSTITUIR POR DESVIO O SUBTERRANEIZACION (2)
 - DESVIO LINEA AEREA 220 kv
 - DESVIO LINEA AEREA 55 kv
 - SUBTERRANEIZACION LINEA AEREA EXISTENTE O NUEVA LINEA 55 kv
 - NUEVA SUBESTACION 55/12 kv

(1) LAS LINEAS SUBTERRANEAS A 12 kv NO SE GRAFICAN
 (2) TODAS LAS LINEAS AEREAS DE 12 kv SE SUBTERRANEIZARAN CUANDO AFECTEN A PROCESOS DE URBANIZACION



ESCALA 1/12000

REFUNDIDO - 1997

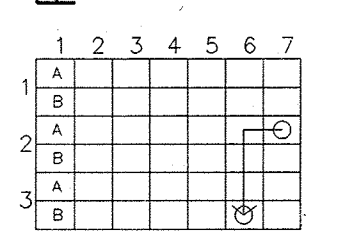


REVISION

PLAN GENERAL DE ORDENACION URBANA DEL MUNICIPIO DE SANTANDER

PROPUESTA DE SISTEMA DE TELEFONIA

- ESTADO ACTUAL**
- CANALIZACION
 - CENTRAL TELEFONICA
 - CENTRAL TELEFONICA EN EJECUCION
- PROPUESTAS**
- - - NUEVA CANALIZACION
 - ▨ POSIBLE UBICACION NUEVAS CENTRALES



ESCALA 1/12000

REFUNDIDO - 1997