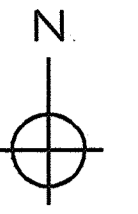


R.1 : AREA DE REPARTO
 6.1 : AREA ESPECIFICA (Y TIPO)
 E.1 : SECTOR URBANIZABLE EN EJECUCION
 S.1 : SECTOR URBANIZABLE PROGRAMADO
 A.1 : AMBITO URBANIZABLE NO PROGRAMADO
 SG-1-: SIS. GENERAL Y NUMERO DE IDENTIFICACION (VER PLANO GUIA)
 UR : ASIMILADO A URBANO
 UP : ASIMILADO A URBANIZABLE PROGRAMADO
 UN : ASIMILABLE A URBANIZABLE NO PROGRAMADO
 NU : ASIMILABLE A NO URBANIZABLE



REVISION

PLAN GENERAL DE ORDENACION URBANA DEL MUNICIPIO DE SANTANDER

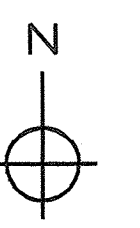


PLANO 2: REGIMEN Y GESTION DE SUELO

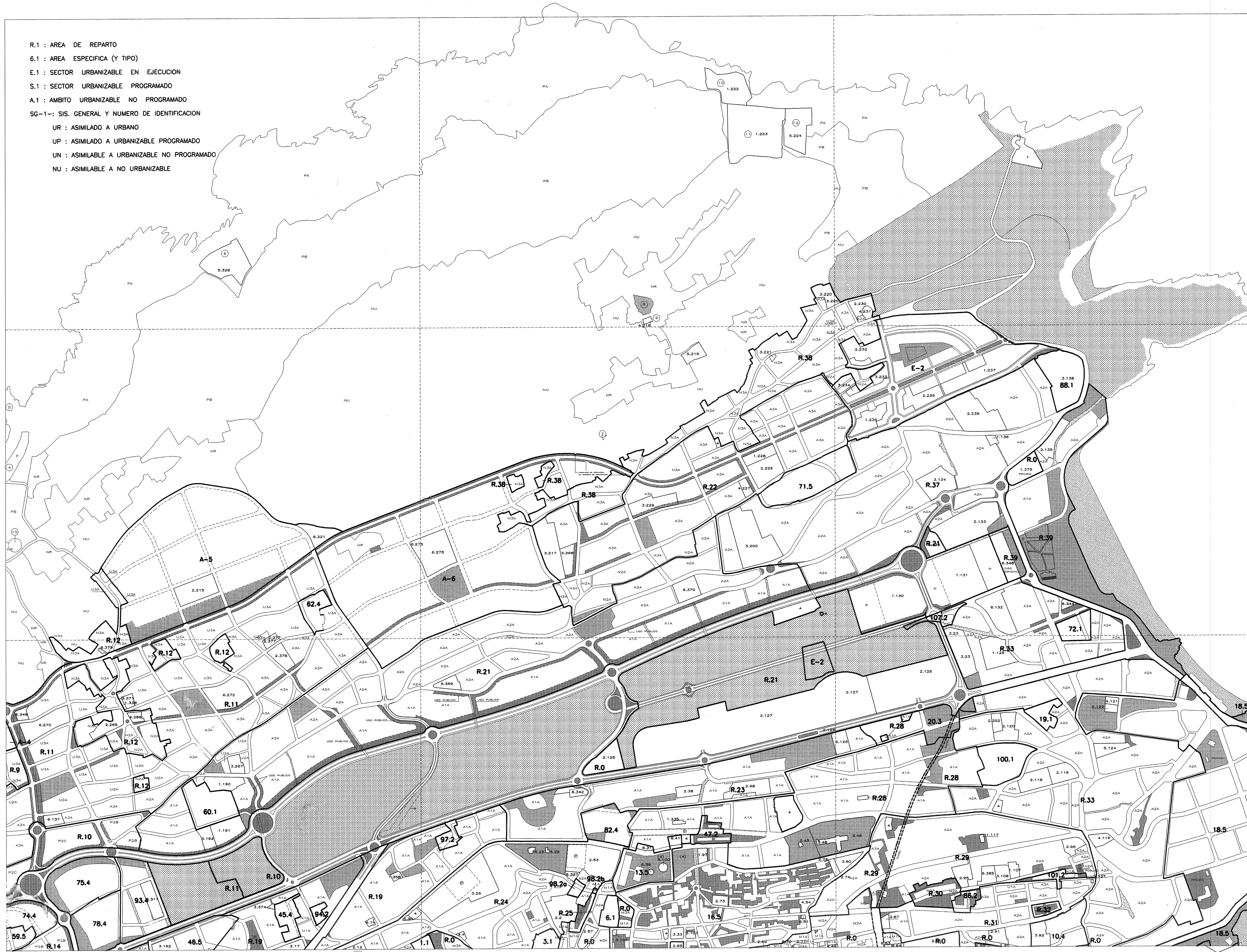
1	2	3	4	5	6	7
A	1	2	3	4	5	6
B	1	2	3	4	5	6
C	1	2	3	4	5	6

HOJA 1
 ESCALA 1/6000

R.1 : AREA DE REPARTO
 6.1 : AREA ESPECIFICA (Y TIPO)
 E.1 : SECTOR URBANIZABLE EN EJECUCION
 S.1 : SECTOR URBANIZABLE PROGRAMADO
 A.1 : AMBITO URBANIZABLE NO PROGRAMADO
 SG-1-: SIS. GENERAL Y NUMERO DE IDENTIFICACION
 UR : ASIMILADO A URBANO
 UP : ASIMILADO A URBANIZABLE PROGRAMADO
 UN : ASIMILABLE A URBANIZABLE NO PROGRAMADO
 NU : ASIMILABLE A NO URBANIZABLE



REVISION



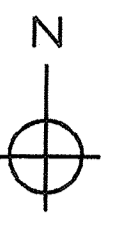
PLANO 2: REGIMEN Y GESTION DE SUELO

PLAN GENERAL DE ORDENACION URBANA DEL MUNICIPIO DE SANTANDER

1	2	3	4	5	6	7
A	1	2	3	4	5	6
B	1	2	3	4	5	6
C	1	2	3	4	5	6
D	1	2	3	4	5	6

HOJA 2
 ESCALA 1/6000
 REFUNDIDO 1997

- R.1 : AREA DE REPARTO
- 6.1 : AREA ESPECIFICA (Y TIPO)
- E.1 : SECTOR URBANIZABLE EN EJECUCION
- S.1 : SECTOR URBANIZABLE PROGRAMADO
- A.1 : AMBITO URBANIZABLE NO PROGRAMADO
- SG-1--: SIS. GENERAL Y NUMERO DE IDENTIFICACION
- UR : ASIMILADO A URBANO
- UP : ASIMILADO A URBANIZABLE PROGRAMADO
- UN : ASIMILABLE A URBANIZABLE NO PROGRAMADO
- NU : ASIMILABLE A NO URBANIZABLE



REVISION

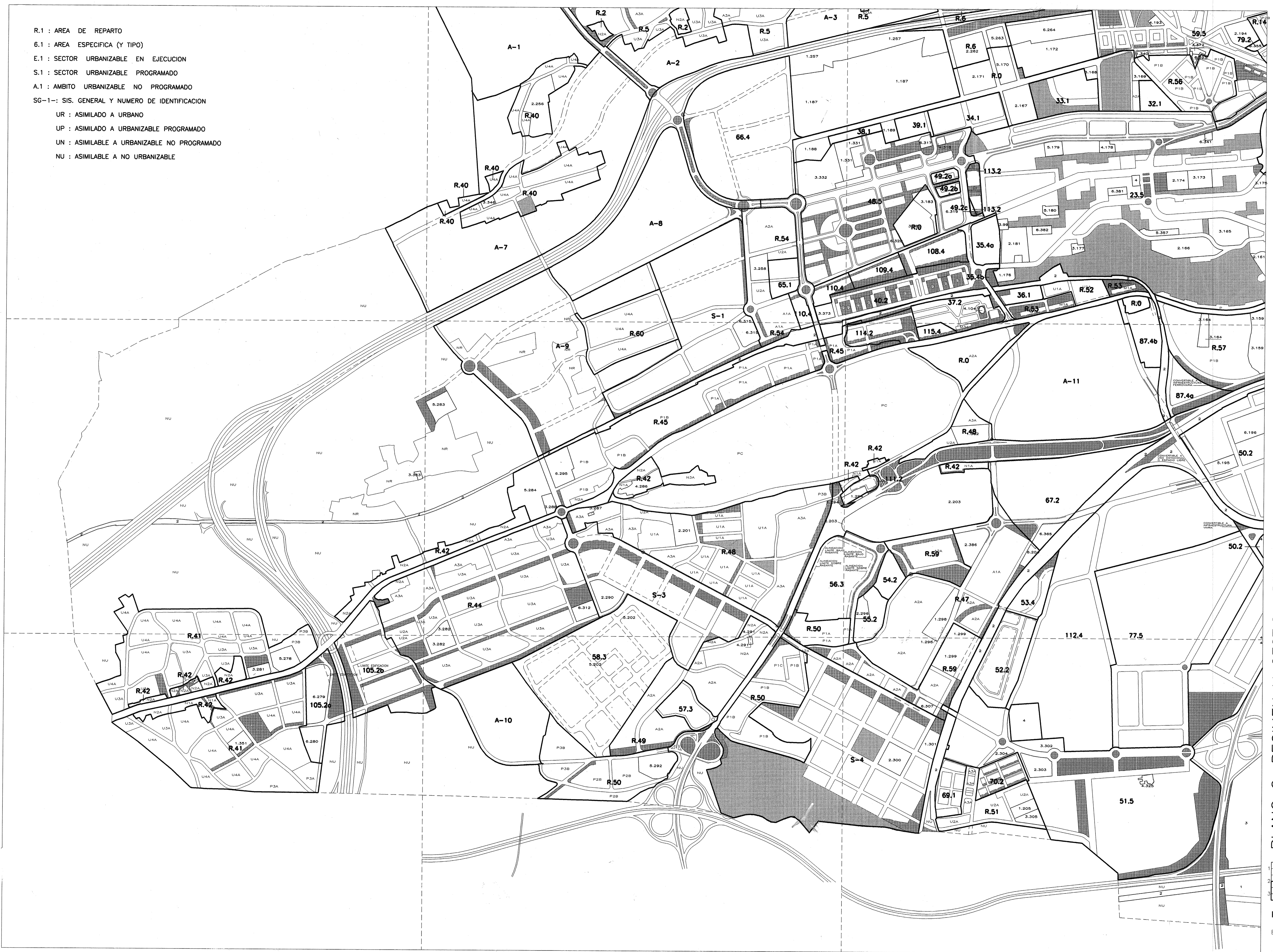
PLAN GENERAL DE ORDENACION URBANA DEL MUNICIPIO DE SANTANDER

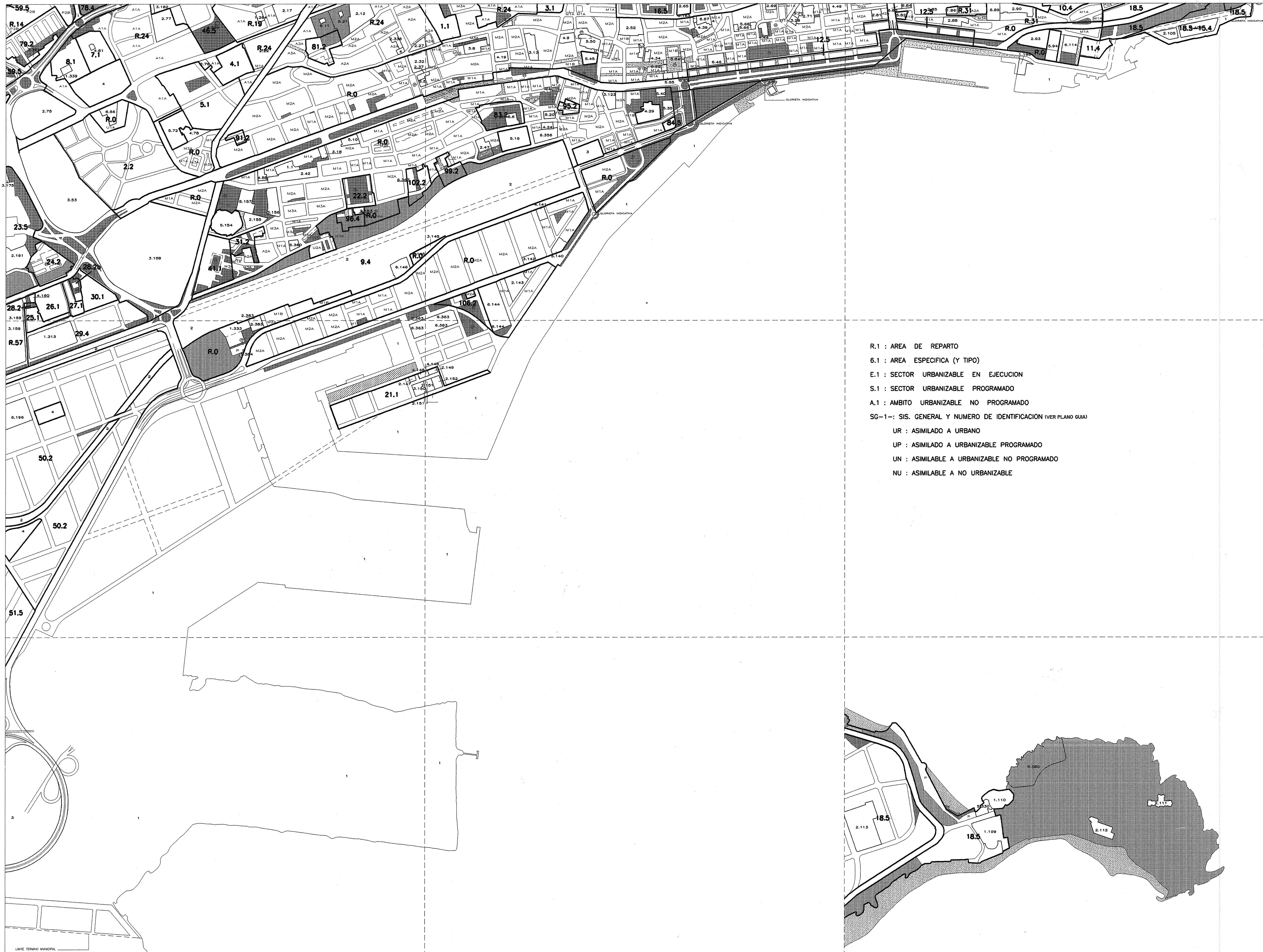
PLANO 2: REGIMEN Y GESTION DE SUELO

HOJA 3

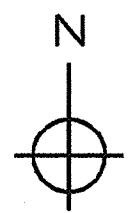
ESCALA 1/6000

REFUNDIDO 1997





- R.1 : AREA DE REPARTO
- 6.1 : AREA ESPECIFICA (Y TIPO)
- E.1 : SECTOR URBANIZABLE EN EJECUCION
- S.1 : SECTOR URBANIZABLE PROGRAMADO
- A.1 : AMBITO URBANIZABLE NO PROGRAMADO
- SG-1- : SIS. GENERAL Y NUMERO DE IDENTIFICACION (VER PLANO GUIA)
- UR : ASIMILADO A URBANO
- UP : ASIMILADO A URBANIZABLE PROGRAMADO
- UN : ASIMILABLE A URBANIZABLE NO PROGRAMADO
- NU : ASIMILABLE A NO URBANIZABLE



	1	2	3	4	5	6	7
A	1	2					
B	3	4					

HOJA 4
 ESCALA 1/6000

REFUNDIDO - 1997

REVISION

PLAN GENERAL DE ORDENACION URBANA DEL MUNICIPIO DE SANTANDER

PLANO 2: REGIMEN Y GESTION DE SUELO

LIMITE TERRITORIO MUNICIPAL