

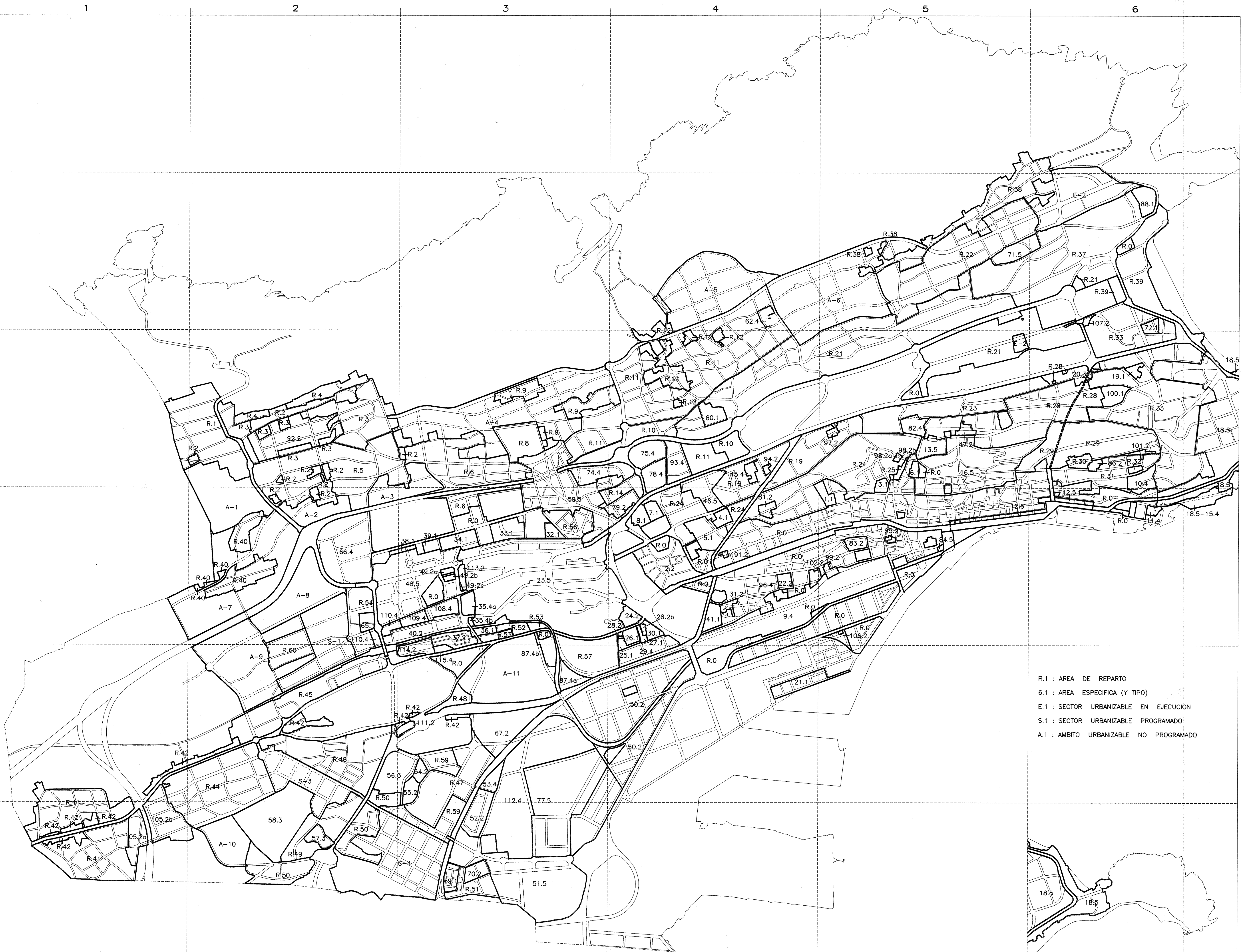
1 2 3 4 5 6

A
1
B
A
2
B
A
3
B



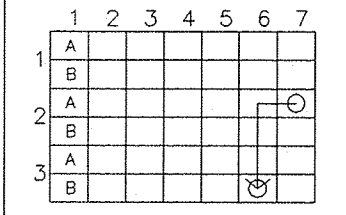
REVISION

PLAN GENERAL DE ORDENACION URBANA DEL MUNICIPIO DE SANTANDER



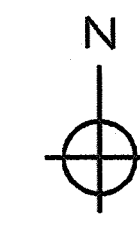
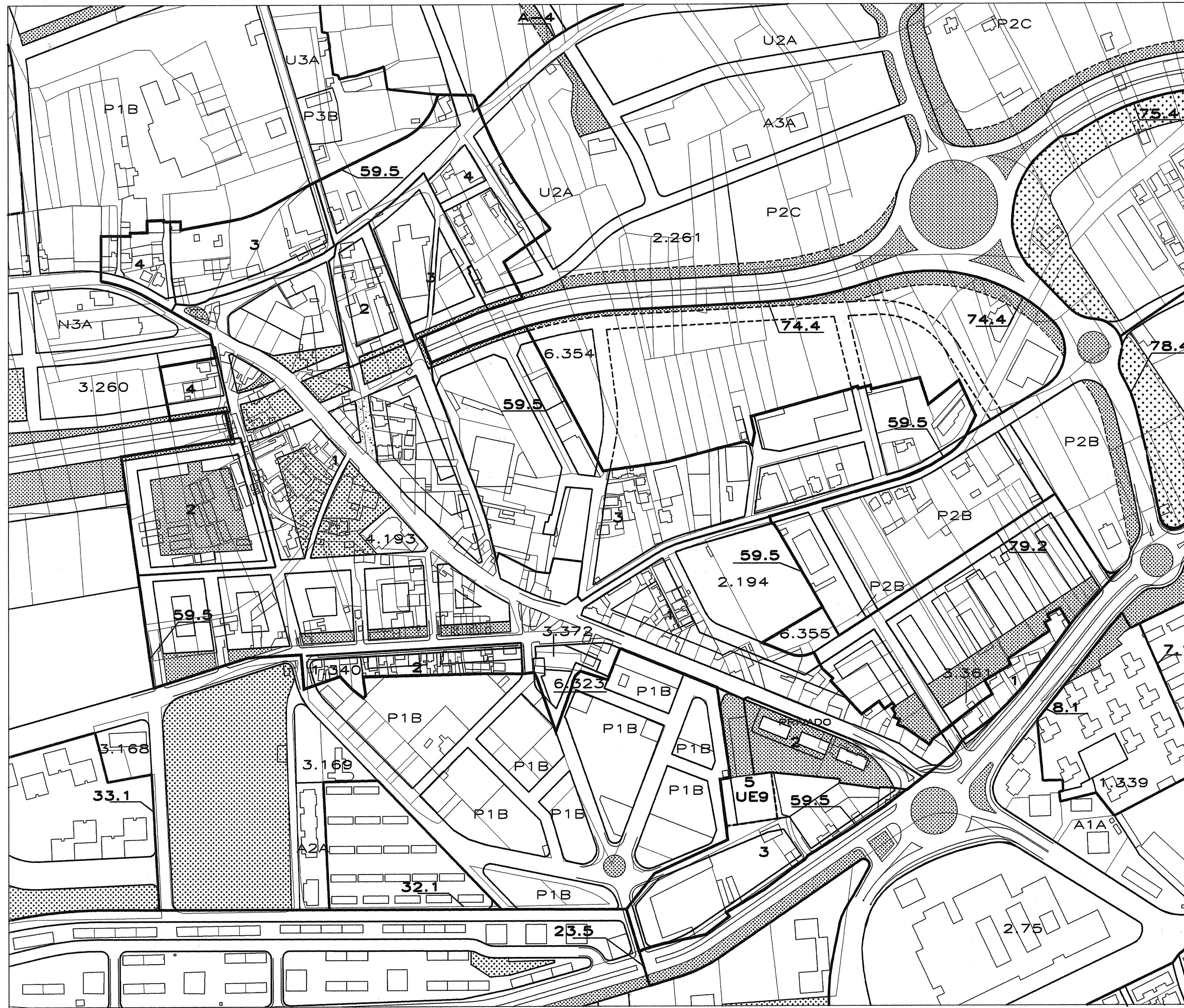
- R.1 : AREA DE REPARTO
- 6.1 : AREA ESPECIFICA (Y TIPO)
- E.1 : SECTOR URBANIZABLE EN EJECUCION
- S.1 : SECTOR URBANIZABLE PROGRAMADO
- A.1 : AMBITO URBANIZABLE NO PROGRAMADO

PLANO GUIA DE AREAS DE REPARTO



ESCALA 1/12000

REFUNDIDO 1997



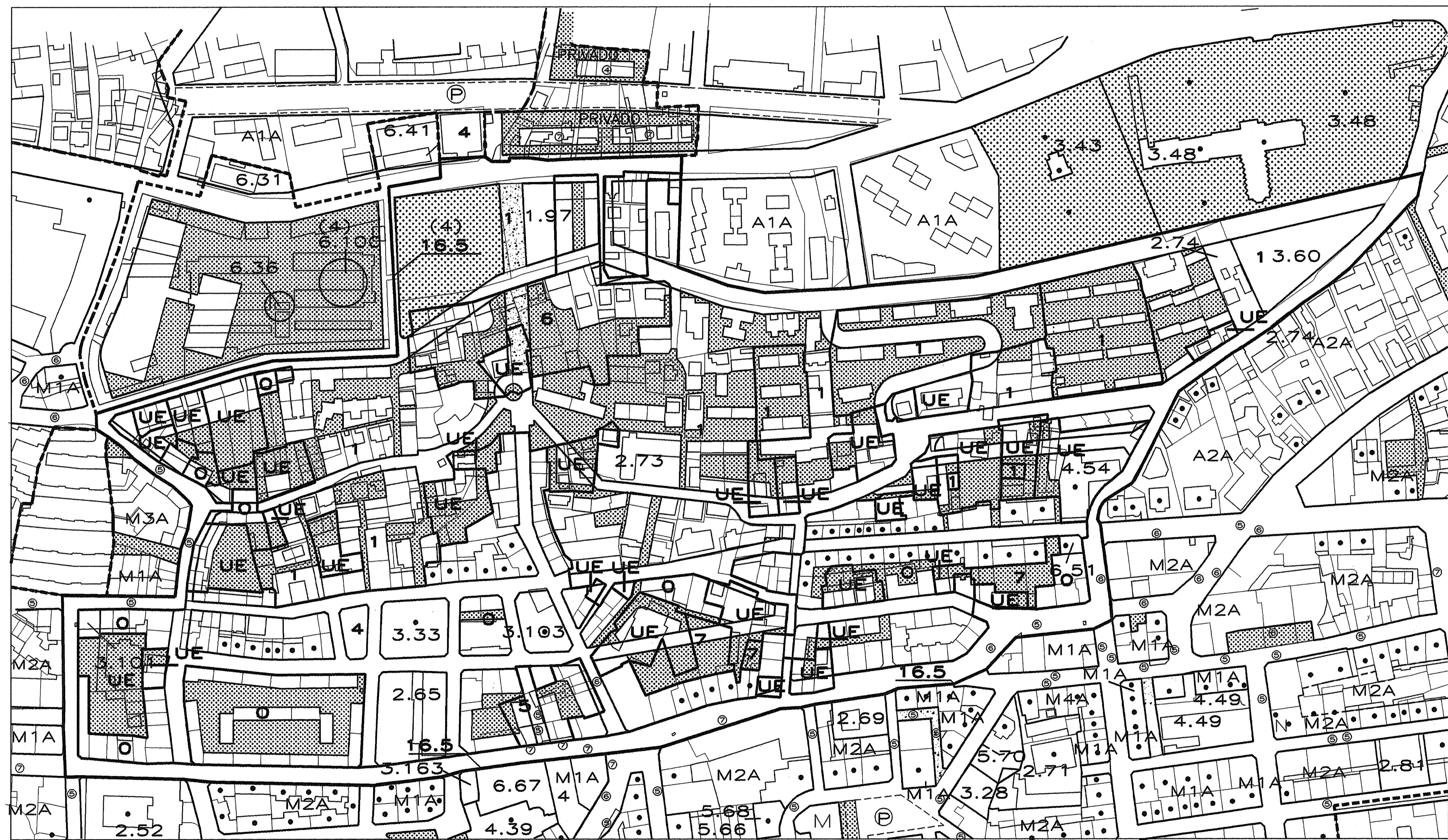
PLANO 2: PERI DE LA ALBERICIA: AREAS DE REPARTO Y UNIDAD DE EJECUCION

PLAN GENERAL DE ORDENACION URBANA DEL MUNICIPIO DE SANTANDER

REVISION

ESCALA 1/2000

REFUNDIDO - 1997

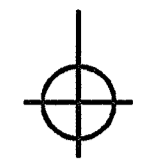


PLANO 2: PERI DEL RIO DE LA PILA: AREAS DE REPARTO Y UNIDAD DE EJECUCION

PLAN GENERAL DE ORDENACION URBANA DEL MUNICIPIO DE SANTANDER

ESCALA 1/2000

REFUNDIDO - 1997



REVISION