

ARQUITECTOS  
LUIS DE LA FUENTE SALVADOR  
JOSE LUIS ESTEBAN GAVIN  
JUAN MANUEL ECHEVARRA MARTINEZ  
BLANCA DE LA FUENTE AZNAREZ  
FERNANDO CALDERON 7, SANTANDER, TEL. 943.27.9144

*[Handwritten signatures]*

COLEGIO OFICIAL DE ARQUITECTOS  
DE CANTABRIA  
SANTANDER BAIGANE 2000 S.A.  
22 JUN 2005  
**VISADO**  
A los efectos reglamentarios

**VISADO**  
El Visado de este proyecto se ha  
aconseguido en base a ser tramita-  
do como propuesta ante el Ayun-  
tamiento debiendo comunicarse  
al Colegio la aprobación o denegación de esta.



PROYECTO DE DELIMITACION DE UNIDAD DE EJECUCION Y ESTUDIO DE DETALLE  
AREA DE REPARTO 22. "VALLAMIER". CUETO  
ARCELARIO

48465

51481

51483

50460

383,84 m<sup>2</sup>

1.177,52 m<sup>2</sup>

945,88 m<sup>2</sup>

1.096,44 m<sup>2</sup>

1.142,67 m<sup>2</sup>

10,44 m<sup>2</sup>

ARQUITECTOS  
LUIS DE LA FUENTE SALVADOR  
JOSE LUIS ESTEBAN GAVIN  
JUAN MANUEL ECHEVARRIA MARTINEZ  
BLANCA DE LA FUENTE AZNAREZ  
FERNANDO CALDERON 7, SANTANDER, TNO. 582700

*[Handwritten signatures]*

COLEGIO OFICIAL DE ARQUITECTOS  
DE CANTABRIA  
SANTANDER  
22 JUN 2005  
**VISADO**  
A los efectos reglamentarios

**VISADO**  
El Visado de este proyecto se ha  
concedido en base a su tramita-  
ción de como propuesto ante el Ayun-  
tamiento debiendo comunicarse  
al Colegio la aceptación o denega-  
ción de esta propuesta.

SUP. NETA N3A  
DELIMITACION 1.101,57 M2

SUP. NETA DELIMITACION A3A 4.124,22 M2

SUP. BRUTA 7.148,87 M2

SUP. NETA manzana A3A 7.509,36 M2

N3A

A3A



IBAIGANE 2000 S.A

PROYECTO DE DELIMITACION DE UNIDAD DE EJECUCION Y ESTUDIO DE DETALLE  
AREA DE REPARTO 22. "VALLAMIER". CUETO  
SUPERFICIE BRUTA Y NETA

ARQUITECTOS  
 LUIS DE LA FUENTE SALVADOR  
 JOSE LUIS ESTEBAN GAVIN  
 JUAN MANUEL ECHEVARRIA MARTINEZ  
 BLANCA DE LA FUENTE AZNAREZ  
 FERNANDO CALDERON T. SANTANDER. I.D. 9437-924

*[Handwritten signatures]*

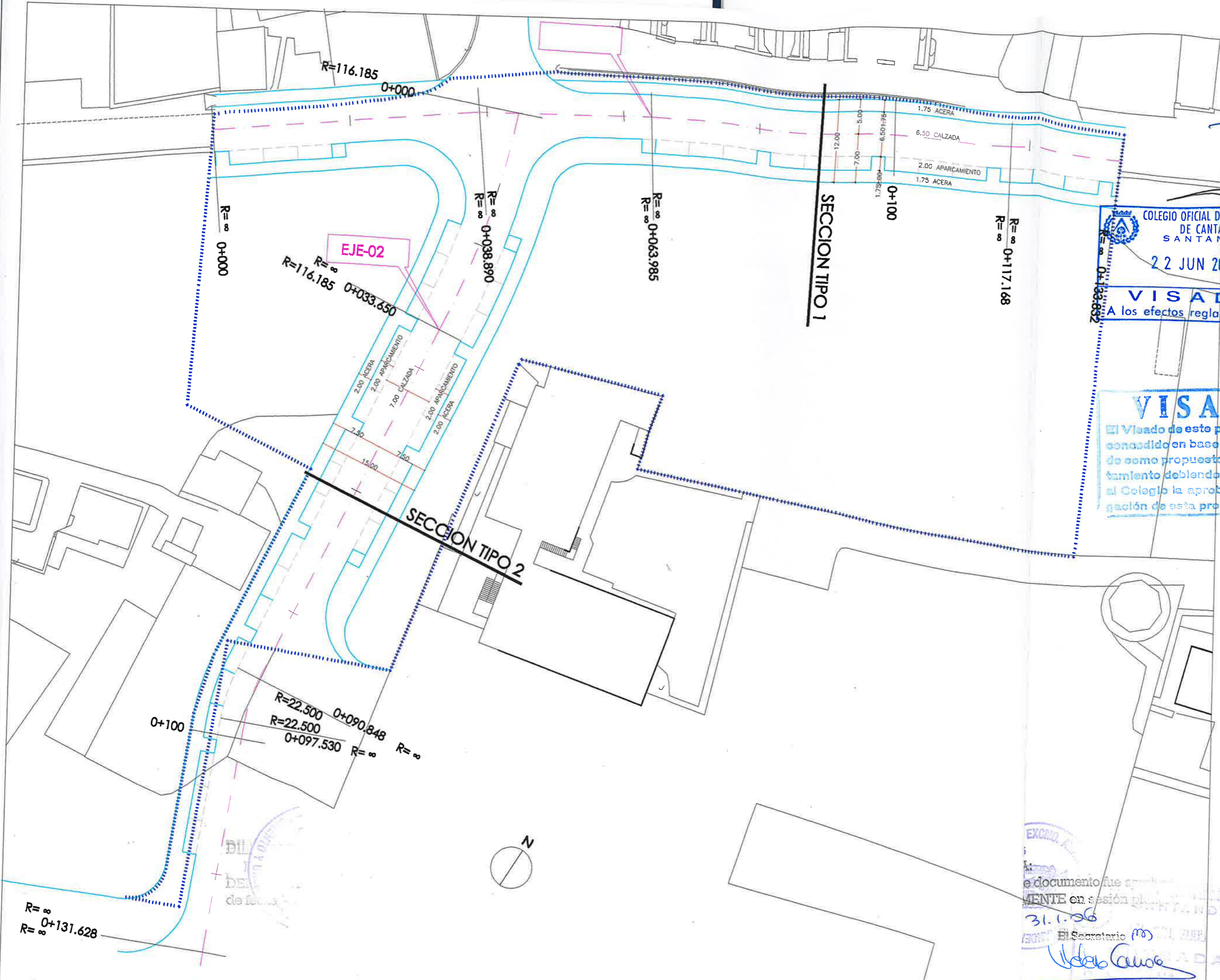
COLEGIO OFICIAL DE ARQUITECTOS  
 DE CANTABRIA  
 SANTANDER  
 22 JUN 2005  
 BAIGANE 2000 S.A  
**VISADO**  
 A los efectos reglamentarios

**VISADO**  
 El Visado de este proyecto se ha  
 concedido en base a su tramita-  
 ción de como propuesto ante el Ayun-  
 tamiento debiendo comunicarse  
 al Colegio la aprobación o denegación  
 de esta propuesta.

ESTUDIO DE DETALLE

PROYECTO DE DELIMITACION DE UNIDAD DE EJECUCION Y  
 AREA DE REPARTO 22. "VALLAMIER". CUETO  
 ANTA GENERAL RED VIARIA

EXCMO. ALCALDE  
 Este documento fue aprobado en sesión plenaria el día 31.1.2005  
 El Secretario *[Signature]*



ARQUITECTOS  
 LUIS DE LA FUENTE SALVADOR  
 JOSE LUIS ESTEBAN GAVIN  
 JUAN MANUEL ECHEVARRIA MARTINEZ  
 BLANCA DE LA FUENTE AZNAREZ

MANUEL CALDERON 7, SANTANDER, TNO. 54327-4956

RASANTE PLANTA BAJA  
 AREA DE MOVIMIENTO SOBRE RASANTE

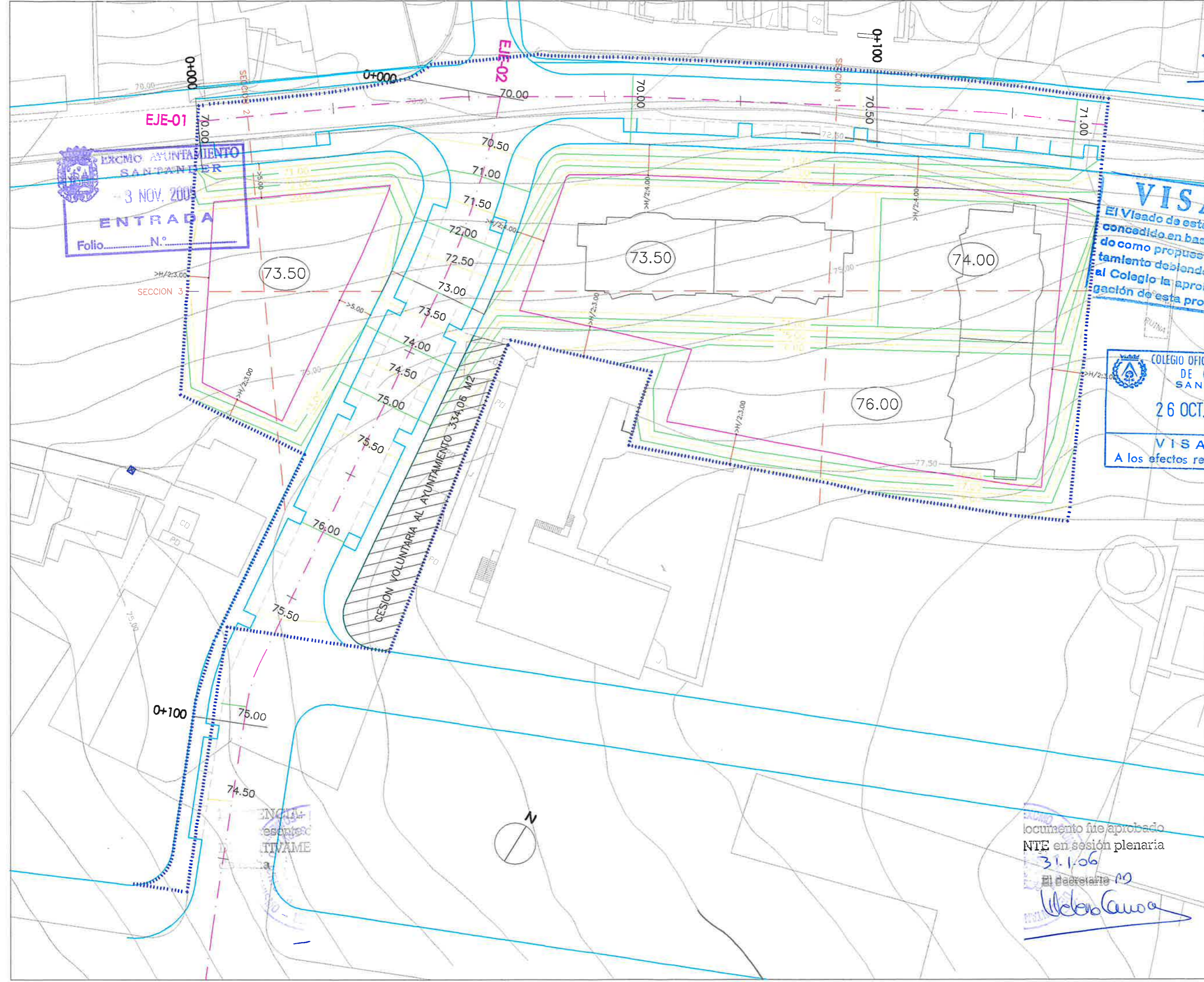
**VISADO**  
 IBAIGANE 2000 S.A.  
 El Visado de este proyecto se ha concedido en base a ser tramitado como propuesto ante el Ayuntamiento debiendo comunicarse al Colegio la aprobación o denegación de esta propuesta.

COLEGIO OFICIAL DE ARQUITECTOS DE SANTANDER  
 26 OCT. 2005  
**VISADO**  
 A los efectos reglamentarios

ESTUDIO DE DETALLE Y EJECUCION DE UNIDAD DE DELIMITACION DE AREA DE MOVIMIENTO EDIFICACION

PROYECTO DE DELIMITACION DE UNIDAD DE EJECUCION Y AREA DE REPARTO 22. "VALLAMIER". CUETO  
 RASANTE S- AREA DE MOVIMIENTO EDIFICACION

Este documento fue aprobado NTE en sesión plenaria  
 31.1.06  
 El Secretario



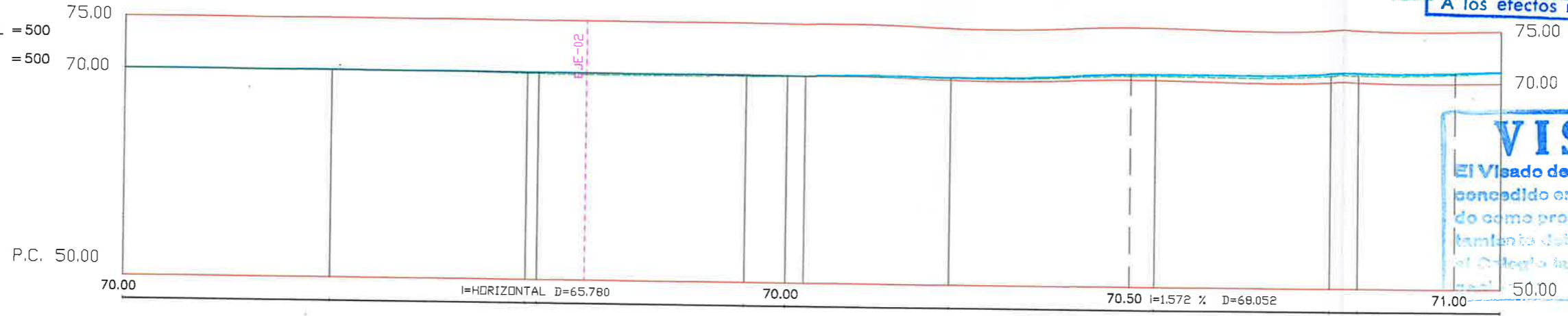
REFORMADO OCT. 05  
 1:500  
 JUNIO 2005

*[Handwritten signatures]*

COLEGIO OFICIAL DE ARQUITECTOS  
 DE CANTABRIA  
 SANTANDER  
 BAIGANE 2000 S.A  
 22 JUN 2005  
 RASANTE VIARIO  
 PERFIL NATURAL DEL TERRENO  
**VISADO**  
 A los efectos reglamentarios

# EJE-01

ESCALAS {  
 HORIZONTAL = 500  
 VERTICAL = 500



**VISADO**  
 El Visado de este proyecto se ha  
 concedido en base a su tramita-  
 do como propuesta al Ayuntamiento  
 de Cantabria para comunicarse  
 al Colegio la aprobación o deno-

Pendientes

Cotas Rojas Desmante

Cotas Rojas Terraplen

Cotas de Rasante

Cotas de Terreno

Distancias a Origen

Diagrama de Curvatura

70.00	I=HORIZONTAL D=65.780		70.00	70.50 I=1.572 % D=68.052		71.00
		0.106 0.118		0.113 0.036	0.059	0.149 0.176 0.170
70.000	70.000	70.000 70.000	70.000	70.000	70.224	70.538 70.808 70.853
70.000	70.000	69.894 69.882	69.887	69.964	70.165	70.390 70.632 70.683
0.000	20.000	38.890 40.000	60.000	63.985	80.000	100.000 117.168 120.000
	RECTA L=38.890		RECTA L=25.095		RECTA L=53.183	RECTA L=16.664

PROYECTO DE DELIMITACION DE UNIDAD DE EJECUCION Y ESTUDIO DE DETALLE  
 AREA DE REPARTO 22. "VALLAMIER". CUETO  
 PERFIL EJE 01

Este documento fue aprobado  
 en sesión plenaria  
 fecha 31.1.06  
 El Secretario  
*[Signature]*  
 ENTRADA

*[Handwritten signatures]*

# EJE-02

CV= CONCAVA  
 PK= 3.081  
 ZV= 70.001  
 Kv= 54.306  
 T = 3.000  
 d = 0.083

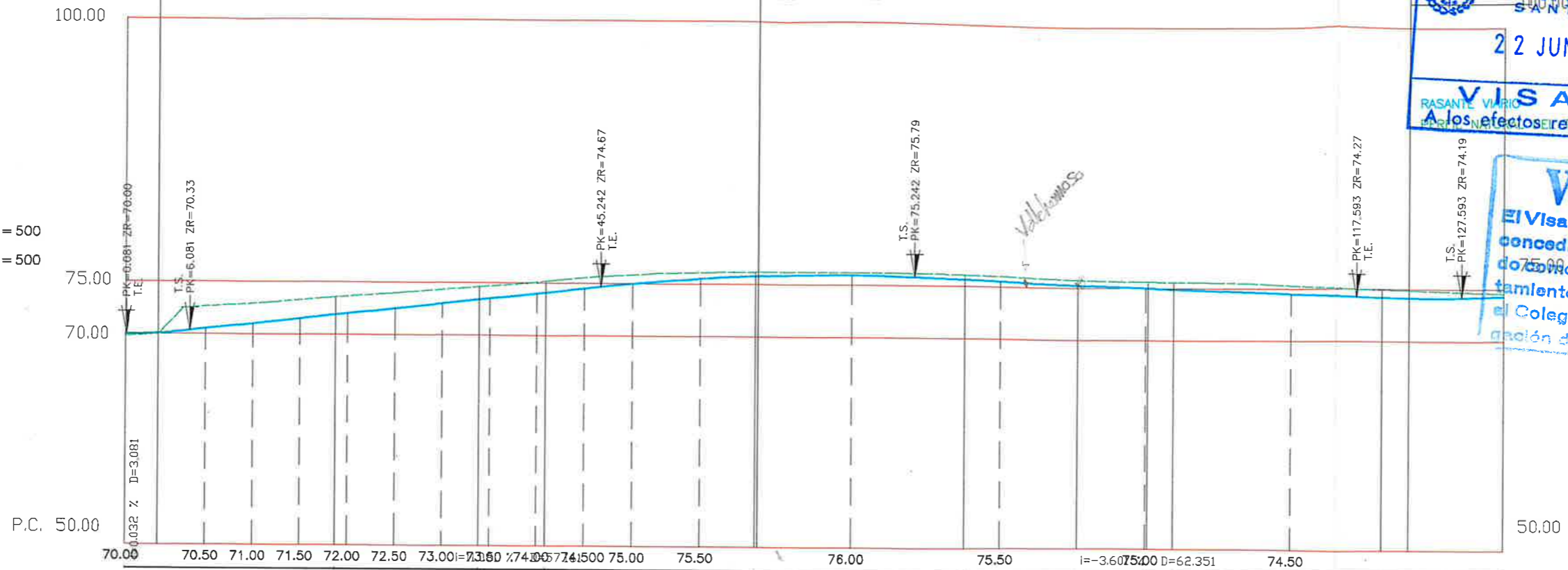
CV= CONVEXA  
 PK= 60.242  
 ZV= 76.335  
 Kv= 204.338  
 T = 15.000  
 d = 0.551

CV= CONCAVA  
 PK= 122.593  
 ZV= 74.090  
 Kv= 178.553

COLEGIO OFICIAL DE ARQUITECTOS  
 DE CANTABRIA  
 SANTANDELL  
 22 JUN 2005  
 IBAIGANE 2000 S.A.

**VISADO**  
 El Visado de este proyecto se ha concedido en base a ser tramitado como proyecto ante el Ayuntamiento de Cantabria comunicarse al Colegio la aprobación y denegación de esta propuesta.

ESCALAS { HORIZONTAL = 500  
 VERTICAL = 500



Pendientes

Cotas Rojas Desmonte

Cotas Rojas Terraplen

Cotas de Rasante

Cotas de Terreno

Distancias a Origen

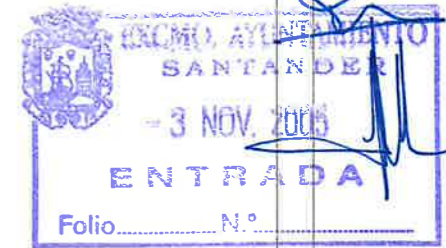
Diagrama de Curvatura

70.00	70.50	71.00	71.50	72.00	72.50	73.00	73.50	74.00	74.50	75.00	75.50	76.00	76.50	77.00	77.50	78.00	78.50	79.00	79.50	80.00	80.50	81.00	81.50	82.00	82.50	83.00	83.50	84.00	84.50	85.00
0.032 %																														
70.00																														
0.000	20.000	33.650	40.000	60.000	80.000	90.848	97.530	100.000	120.000	131.628																				
	R=116.185 L=33.650			RECTA L=57.198				R=-22.500 L=6.682		RECTA L=34.098																				

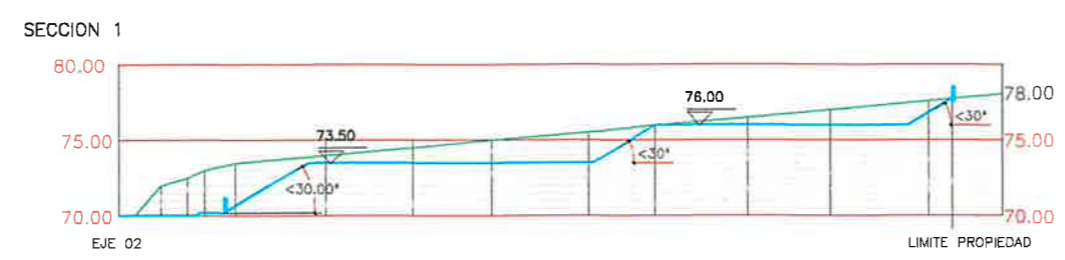
*[Circular stamp: DISEÑO DE OBRAS DE REPARTO]*

Este documento fue aprobado  
 FIRMAMENTE en sesión plenaria  
 31.1.06  
 El Secretario PD  
*[Signature]*

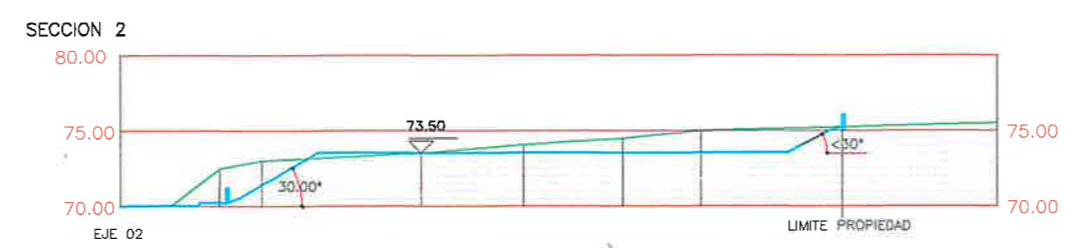
PROYECTO DE DELIMITACION DE UNIDAD DE EJECUCION Y ESTUDIO DE DETALLE  
 AREA DE REPARTO 22. "VALLAMIER". CUETO  
 PERFIL EJE 02



IBAIGANE 2000 S.A



RASANTE RESULTANTE  
 PERFIL NATURAL DEL TERRENO



RASANTE RESULTANTE  
 PERFIL NATURAL DEL TERRENO



RASANTE RESULTANTE  
 PERFIL NATURAL DEL TERRENO

N.C.I.A.  
 Este documento fue aprobado  
 TIVAMENTE en sesión plenaria  
 31.1.06  
 El secretario M  
*[Signature]*

**VISADO**  
 El Visado de este proyecto se  
 concedido en base a ser tramit  
 do como propuesto ante el Ayun  
 tamiento debiendo comunicarse  
 al Colegio la aprobación o deneg  
 gación de este proyecto.

COLEGIO OFICIAL DE INGENIEROS  
 DE CANTABRIA  
 SANTANDER  
 26 OCT. 2005  
**VISADO**  
 A los efectos reglamentarios

DELICIE  
 El pr  
 DEFINI  
 de fecl

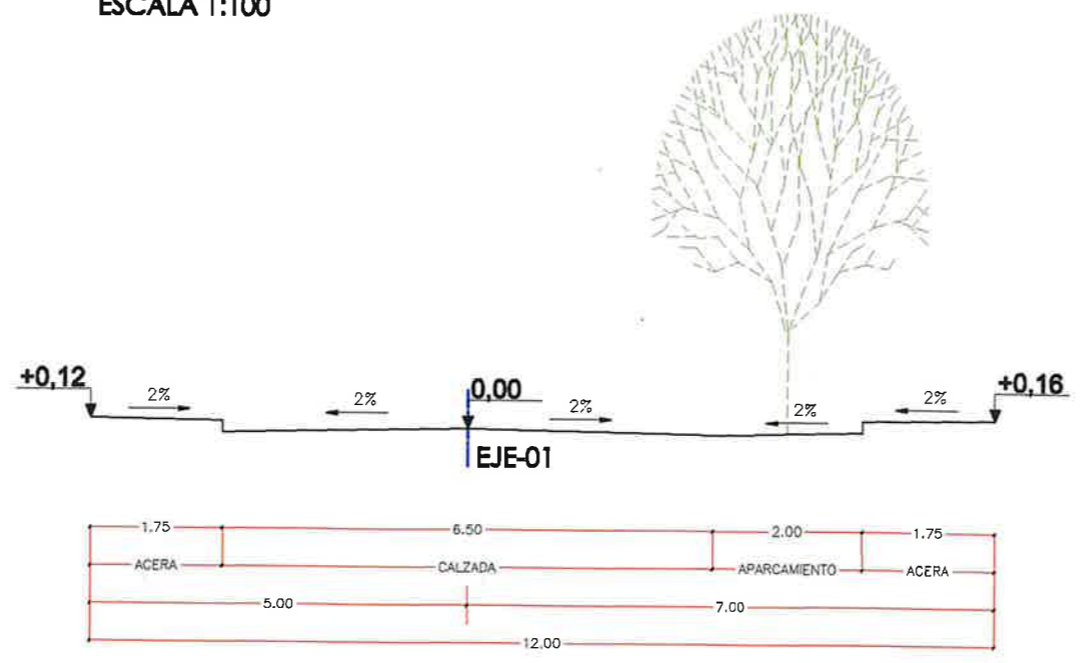
PROYECTO DE DELIMITACION DE UNIDAD DE EJECUCION Y ESTUDIO DE DETALLE  
 AREA DE REPARTO 22. "VALLAMIER". CUETO  
 PERFIL SECCIONES 1, 2 Y 3

*[Handwritten signatures]*

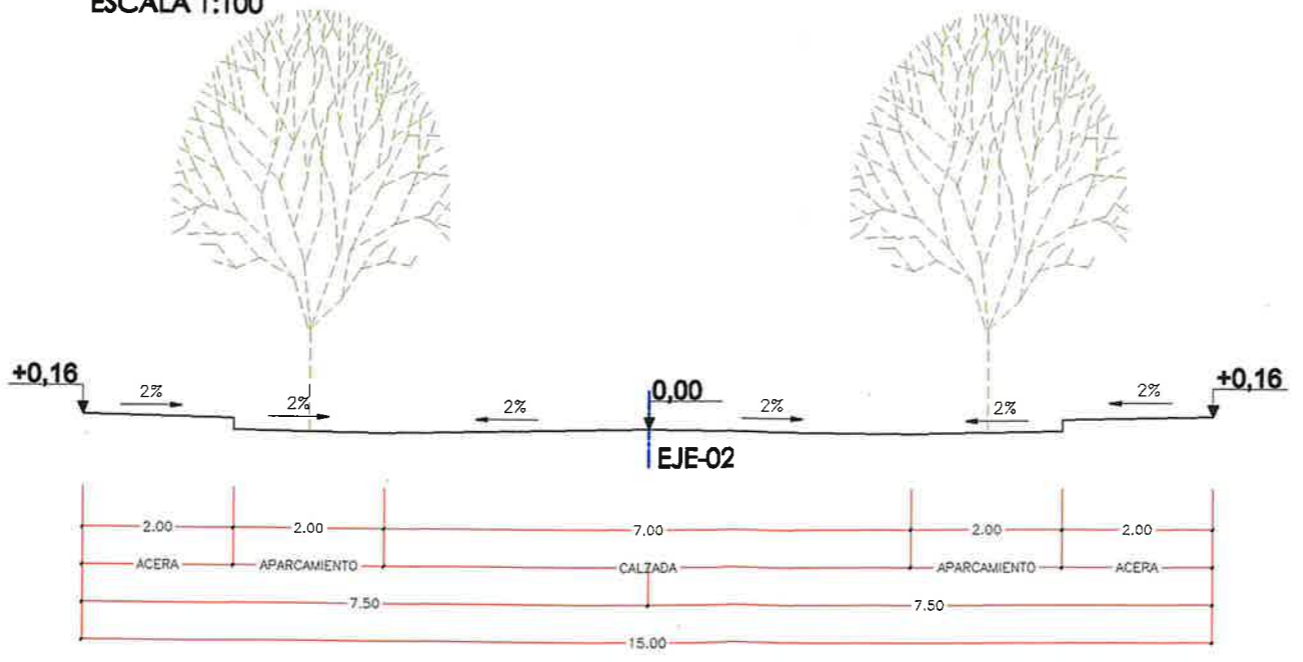
IBAI GANE 2000 S.A

COLEGIO OFICIAL DE ARQUITECTOS  
 CANTABRIA  
 S. TANDER  
 22 JUN 2005  
**VISADO**  
 A los efectos reglamentarios

**SECCION TIPO 1**  
 ESCALA 1:100



**SECCION TIPO 2**  
 ESCALA 1:100



DILIGENTE  
 El presente  
 DEFINITIVO  
 de fecha

Este documento fue aprobado  
 UNANIMEMENTE en sesión plenaria  
 31.1.05  
 El Secretario  
*[Signature]*

**VISADO**  
 El Visado de este proyecto se ha  
 concedido en base a ser tramita-  
 do como propuesta ante el Ayun-  
 tamiento debiendo comunicarse  
 al Colegio la aprobación o denegación de esta propuesta.

PROYECTO DE DELIMITACION DE UNIDAD DE EJECUCION Y ESTUDIO DE DETALLE  
 AREA DE REPARTO 22. "VALLAMIER". CUETO  
 SECCION VIARIO